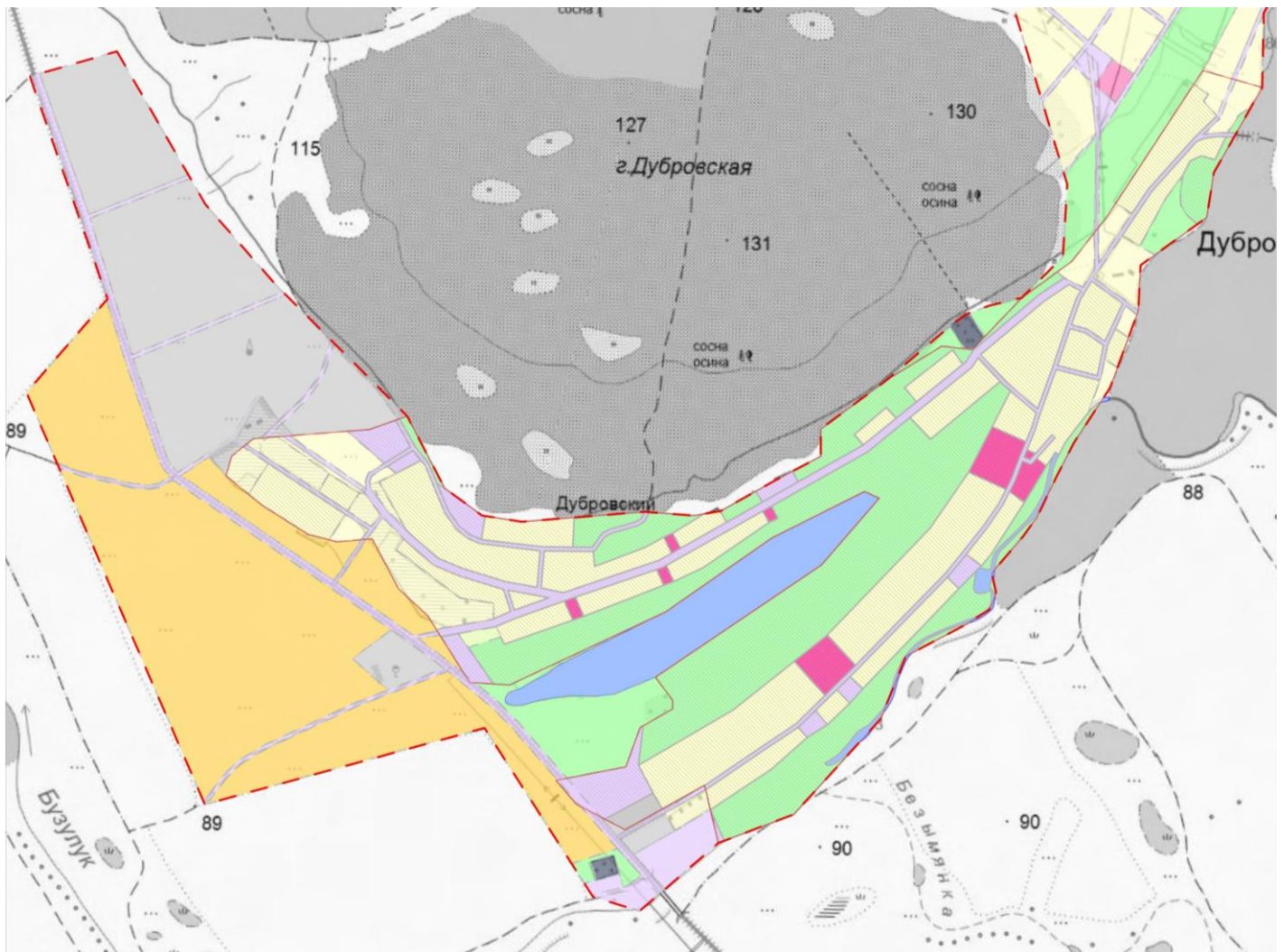









**Часть 1. Карта градостроительного зонирования  
Дубровского сельского поселения Киквидзенского муниципального района Волгоградской  
области х. Дубровский**



**УСЛОВНЫЕ ОБОЗНАЧЕНИЯ**

**ТЕРРИТОРИАЛЬНЫЕ ЗОНЫ**

-  - Жилая зона
-  - Общественно-деловые зоны
-  - Зона транспортной и инженерной инфраструктур
-  - Производственные зоны
-  - Рекреационные зоны
-  - Зоны сельскохозяйственного использования
-  - Зоны специального назначения

**Часть 2. Карта градостроительного зонирования  
Дубровского сельского поселения Киквидзенского муниципального района Волгоградской области**

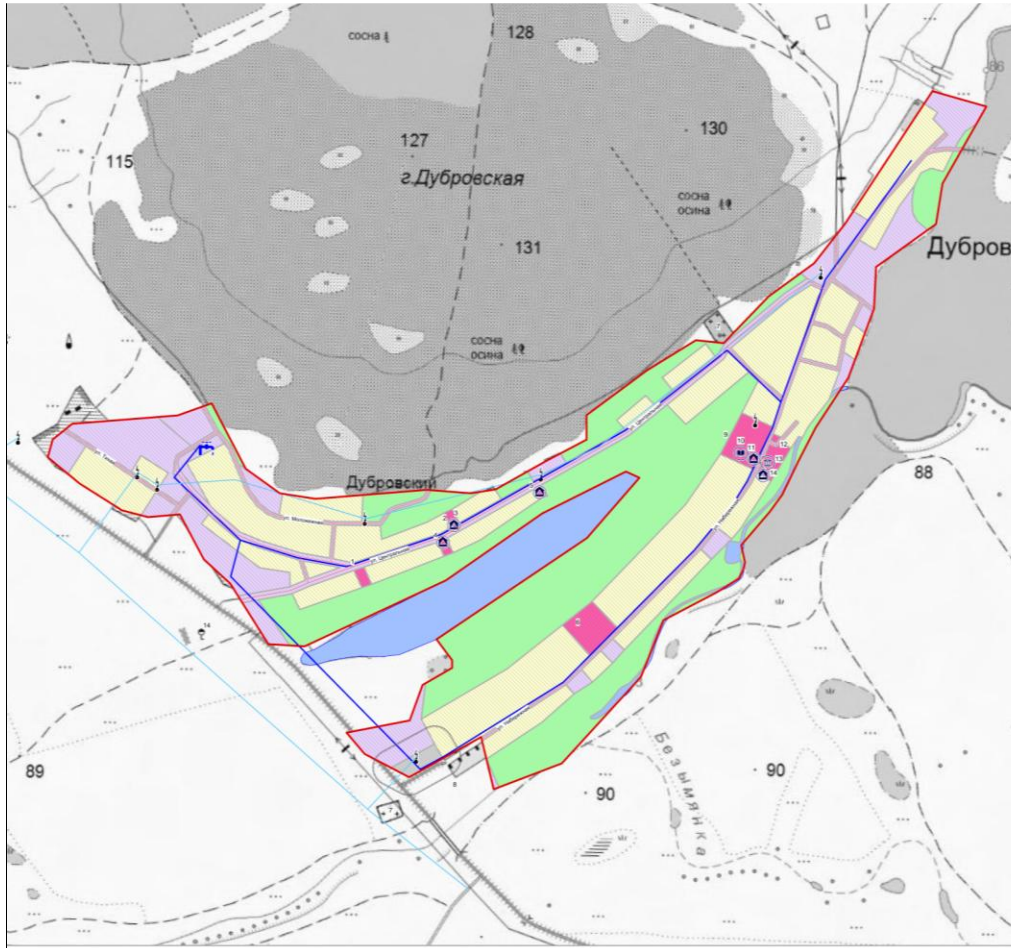


**УСЛОВНЫЕ ОБОЗНАЧЕНИЯ**

**ТЕРРИТОРИАЛЬНЫЕ ЗОНЫ**

- Жилая зона
- Общественно-деловые зоны
- Зона транспортной и инженерной инфраструктур
- Производственные зоны
- Рекреационные зоны
- Зоны сельскохозяйственного использования
- Зоны специального назначения

### Часть 3. Карта градостроительного зонирования Дубровского сельского поселения Киквидзенского муниципального района Волгоградской области с особыми условиями использования территорий



**УСЛОВНЫЕ ОБОЗНАЧЕНИЯ**

**ТЕРРИТОРИАЛЬНЫЕ ЗОНЫ**

- Жилая зона
- Общественно-деловые зоны
- Зона транспортной и инженерной инфраструктур
- Производственные зоны
- Рекреационные зоны
- Зоны сельскохозяйственного использования
- Зоны специального назначения

- промышленного и инженерно-технического назначения культурно-досуговых назначения
- Зоны с особыми условиями использования территорий:**
- санитарно-защитная зона
- территории подверженные риску чрезвычайных ситуаций природного и техногенного характера
- территории подверженные подтоплению в период весеннего таяния
- Объекты инженерной и транспортной инфраструктуры:**
- трансформаторная подстанция
- линия электропередачи 110 кВ
- газораспределительная подстанция
- газопровод среднего давления
- водонапорная башня
- водопровод

**ЭЛЕМЕНТЫ ПЛАНИРОВОЧНОЙ СТРУКТУРЫ:**

- планировочный ось

**ЭКСПЛИКАЦИЯ**

- 1 - Часовой-рекреативный пункт
- 2 - Площа
- 3 - Предприятие розничной торговли
- 4 - Администрация
- 5 - Стадион
- 6 - Кладбище
- 7 - Дамба
- 8 - Спортивный зал
- 9 - Школа
- 10 - Библиотека
- 11 - Детский сад
- 12 - Предприятие розничной торговли
- 13 - Нефтебаза
- 14 -