

Утверждена

(наименование документа об утверждении, включая наименования

органов государственной власти или органов местного

самоуправления, принявших решение об утверждении схемы

или подписавших соглашение о перераспределении земельных участков)

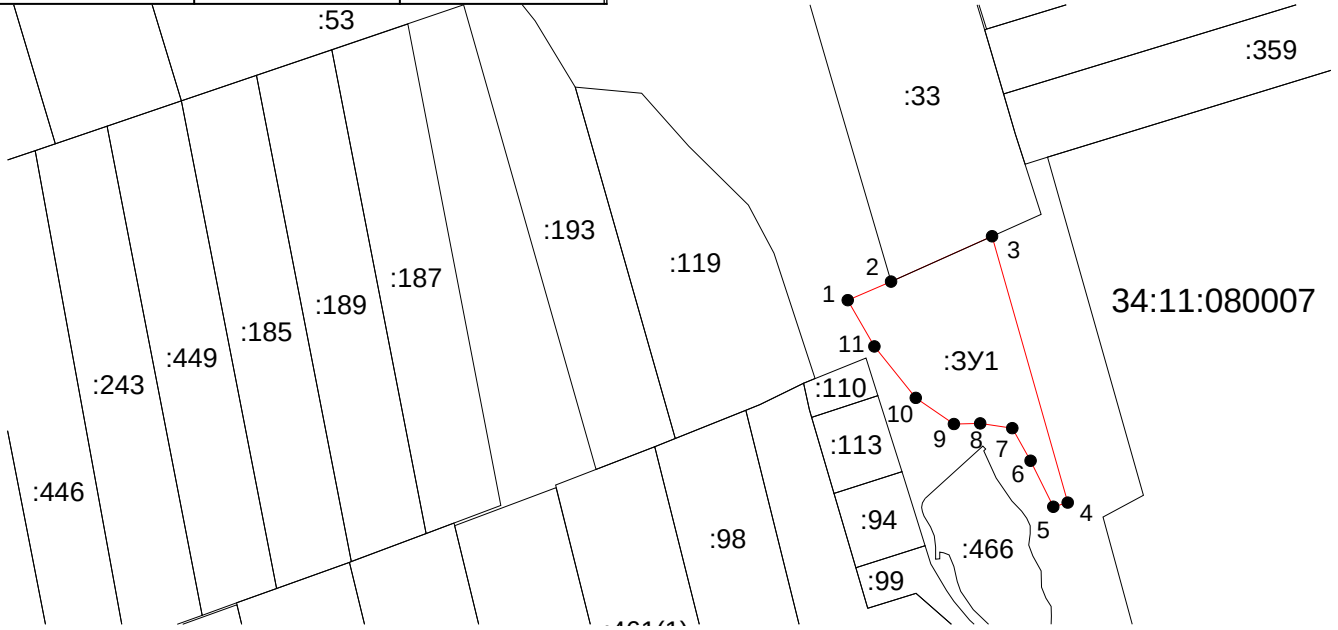
от \_\_\_\_\_ № \_\_\_\_\_

**Схема расположения земельного участка или земельных участков на  
кадастровом плане территории**

<b>Условный номер земельного участка</b> —:3У1		
<b>Площадь земельного участка:</b> 95272 м <sup>2</sup>		
<b>Местоположение:</b> Волгоградская обл., Киквидзенский р-н, территория Преображенского сельского поселения, с южной стороны земельного участка кадастровым номером 34:11:080007:33		
<b>Обозначение характерных точек границ</b>	<b>Координаты, м</b>	
	<b>Х</b>	<b>У</b>
<b>1</b>	<b>2</b>	<b>3</b>
1	699453,12	1297218,74





<b>1</b>	<b>2</b>	<b>3</b>
2	699489,53	1297304,55
3	699579,94	1297504,43
4	699050,61	1297654,39
5	699042,23	1297625,55
6	699133,72	1297580,17
7	699198,49	1297544,32
8	699207,96	1297481,01
9	699206,78	1297428,86
10	699258,93	1297353,00
11	699360,87	1297271,22

1	2	3
1	699453,12	1297218,74



Система координат: МСК-34  
Масштаб 1:15000

**Условные обозначения:**

-  – граница образуемого земельного участка,
-  – граница учтенного земельного участка,
-  – граница кадастрового квартала,
-  – характерная точка границы земельного участка.