

Утверждена

(наименование документа об утверждении, включая наименования

органов государственной власти или органов местного

самоуправления, принявших решение об утверждении схемы

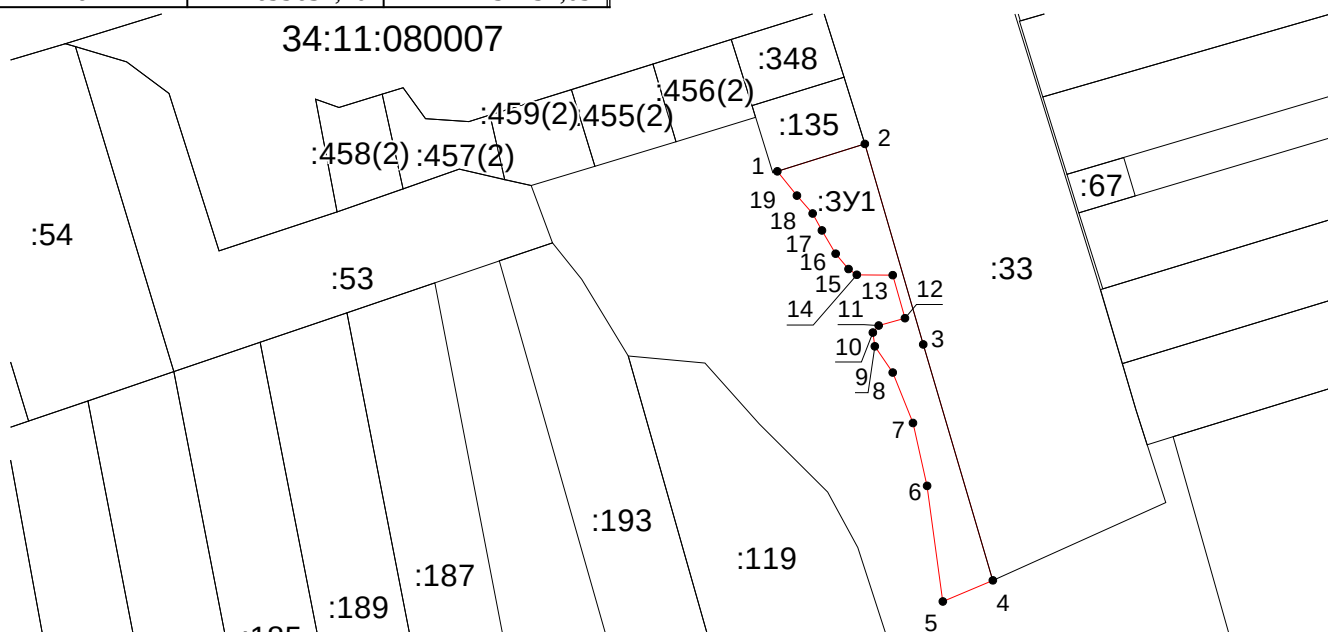
или подписавших соглашение о перераспределении земельных участков)

от _____ № _____

Схема расположения земельного участка или земельных участков на кадастровом плане территории





Условный номер земельного участка —:3У1		
Площадь земельного участка 60339 м ²		
Местоположение: Волгоградская обл., Киквидзенский р-н, территория Преображенского сельского поселения, с южной стороны земельного участка кадастровым номером 34:11:080007:135		
Обозначение характерных точек границ	Координаты, м	
	X	Y
1	2	3
1	700194,57	1296934,63
2	700242,12	1297085,28
3	699896,25	1297185,31
4	699489,53	1297304,55
5	699453,12	1297218,74
6	699652,40	1297192,09

1	2	3
7	699761,13	1297167,80
8	699847,89	1297133,10
9	699893,00	1297101,87
10	699916,71	1297098,68
11	699928,86	1297108,52
12	699941,52	1297153,74
13	700015,60	1297133,00
14	700016,19	1297071,50
15	700026,02	1297057,04
16	700052,63	1297035,07
17	700092,53	1297011,35
18	700122,03	1296995,16
19	700152,68	1296968,55
1	700194,57	1296934,63



Система координат: МСК-34
Масштаб 1:13000

Условные обозначения:

-  — граница образуемого земельного участка,
-  — граница учтенного земельного участка,
-  — граница кадастрового квартала,
-  — характерная точка границы земельного участка.

