

Филиал Федерального государственного бюджетного учреждения "Федеральная кадастровая палата Федеральной службы государственной регистрации, кадастра и картографии" по Волгоградской области
полное наименование органа регистрации прав

Выписка из Единого государственного реестра недвижимости об объекте недвижимости

Сведения о характеристиках объекта недвижимости

На основании запроса от 16.06.2022, поступившего на рассмотрение 16.06.2022, сообщаем, что согласно записям Единого государственного реестра недвижимости:

Раздел 1 Лист 1

Земельный участок			
вид объекта недвижимости			

Лист № 1 раздела 1	Всего листов раздела 1: 3	Всего разделов: 7	Всего листов выписки: 16
--------------------	---------------------------	-------------------	--------------------------

16.06.2022г. № КУВИ-001/2022-96257863	
Кадастровый номер:	34:11:120006:539
Номер кадастрового квартала:	34:11:120006
Дата присвоения кадастрового номера:	01.02.2021

Ранее присвоенный государственный учетный номер:	данные отсутствуют
Местоположение:	обл. Волгоградская, р-н Киквидзенский
Площадь:	16028 +/- 44
Кадастровая стоимость, руб.:	492380.16
Кадастровые номера расположенных в пределах земельного участка объектов недвижимости:	данные отсутствуют
Кадастровые номера объектов недвижимости, из которых образован объект недвижимости:	данные отсутствуют
Кадастровые номера образованных объектов недвижимости:	данные отсутствуют
Категория земель:	Земли сельскохозяйственного назначения
Виды разрешенного использования:	Хранение и переработка сельскохозяйственной продукции
Сведения о кадастровом инженере:	29326, образованием земельного участка из земель, находящихся в государственной или муниципальной собственности, расположенного по местоположению: Волгоградская обл., Киквидзенский р-н, территория Чернореченского сельского поселения, смежный с земельными участками кадастровыми номерами 34:11:120006:219 и 34:11:120006:114., 24-20, 2020-07-20
Сведения о лесах, водных объектах и об иных природных объектах, расположенных в пределах земельного участка:	данные отсутствуют
Сведения о том, что земельный участок полностью расположен в границах зоны с особыми условиями использования территории, территории объекта культурного наследия, публичного сервитута:	данные отсутствуют
Сведения о том, что земельный участок расположен в границах особой экономической зоны, территории опережающего социально-экономического развития, зоны территориального развития в Российской Федерации, игровой зоны:	данные отсутствуют

полное наименование должности	подпись	инициалы, фамилия
-------------------------------	---------	-------------------

М.П.

Земельный участок		
вид объекта недвижимости		
Лист № 2 раздела 1	Всего листов раздела 1: 3	Всего разделов: 7
Всего листов выписки: 16		
16.06.2022г. № КУВИ-001/2022-96257863		
Кадастровый номер:	34:11:120006:539	
Сведения о том, что земельный участок расположен в границах особо охраняемой природной территории, охотничьих угодий, лесничеств:	данные отсутствуют	
Сведения о результатах проведения государственного земельного надзора:	данные отсутствуют	
Сведения о расположении земельного участка в границах территории, в отношении которой утвержден проект межевания территории:	данные отсутствуют	
Условный номер земельного участка:	данные отсутствуют	
Сведения о принятии акта и (или) заключении договора, предусматривающих предоставление в соответствии с земельным законодательством исполнительным органом государственным органом власти или органом местного самоуправления, находящегося в государственной или муниципальной собственности земельного участка для строительства наемного дома социального использования или наемного дома коммерческого использования:	данные отсутствуют	
Сведения о том, что земельный участок или земельные участки образованы на основании решения об изъятии земельного участка и (или) расположенного на нем объекта недвижимости для государственных или муниципальных нужд:	данные отсутствуют	
Сведения о том, что земельный участок образован из земель или земельного участка, государственная собственность на которые не разграничена:	данные отсутствуют	
Сведения о наличии земельного спора о местоположении границ земельных участков:	данные отсутствуют	
Статус записи об объекте недвижимости:	Сведения об объекте недвижимости имеют статус "актуальные"	
Особые отметки:	Сведения об ограничениях права на объект недвижимости, обременениях данного объекта, не зарегистрированных в реестре прав, ограничений прав и обременений недвижимого имущества: вид ограничения (обременения): ограничения прав на земельный участок, предусмотренные статьями 56, 56.1 Земельного кодекса Российской Федерации; срок действия: с 01.02.2021; реквизиты документа-основания: постановление Правительства Российской Федерации "О порядке установления охранных зон объектов электросетевого хозяйства и особых условий использования земельных участков, расположенных в границах таких зон" от 24.02.2009 № 160 выдан: Правительство Российской Федерации; постановление Правительства Российской Федерации "О некоторых вопросах установления охранных зон объектов электросетевого хозяйства" от 26.08.2013 № 736 выдан:	
полное наименование должности	подпись	инициалы, фамилия

М.П.

Земельный участок			
вид объекта недвижимости			
Лист № 3 раздела 1	Всего листов раздела 1: 3	Всего разделов: 7	Всего листов выписки: 16
16.06.2022г. № КУВИ-001/2022-96257863			
Кадастровый номер:		34:11:120006:539	
		<p>Правительство Российской Федерации. вид ограничения (обременения): ограничения прав на земельный участок, предусмотренные статьями 56, 56.1 Земельного кодекса Российской Федерации; срок действия: с 03.11.2021; реквизиты документа-основания: постановление Правительства Российской Федерации "О порядке установления охранных зон объектов электросетевого хозяйства и особых условий использования земельных участков, расположенных в границах таких зон" от 24.02.2009 № 160 выдан: Правительство Российской Федерации; постановление Правительства Российской Федерации "О некоторых вопросах установления охранных зон объектов электросетевого хозяйства" от 26.08.2013 № 736 выдан: Правительство Российской Федерации. Сведения, необходимые для заполнения раздела: 2 - Сведения о зарегистрированных правах, отсутствуют.</p>	
Получатель выписки:		Администрация Киквидзенского муниципального района Волгоградской области	

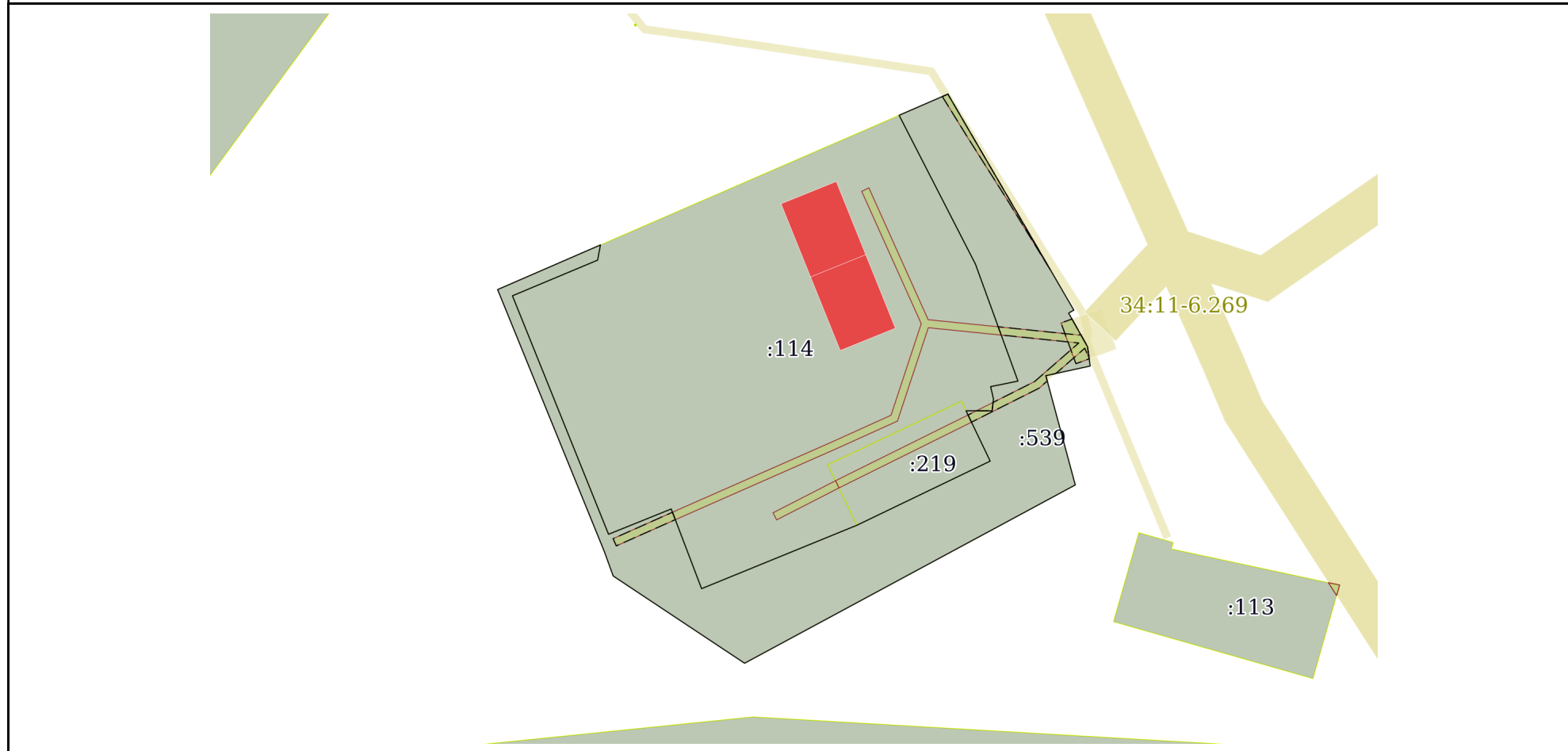
полное наименование должности	подпись	инициалы, фамилия

М.П.

Выписка из Единого государственного реестра недвижимости об объекте недвижимости
 Описание местоположения земельного участка

Земельный участок			
вид объекта недвижимости			
Лист № 1 раздела 3	Всего листов раздела 3: 1	Всего разделов: 7	Всего листов выписки: 16
16.06.2022г. № КУВИ-001/2022-96257863			
Кадастровый номер:		34:11:120006:539	

План (чертеж, схема) земельного участка



Масштаб 1:3000 Условные обозначения:

полное наименование должности	подпись	инициалы, фамилия
-------------------------------	---------	-------------------

М.П.

Выписка из Единого государственного реестра недвижимости об объекте недвижимости

Описание местоположения земельного участка

Земельный участок			
вид объекта недвижимости			

Лист № 1 раздела 3.1	Всего листов раздела 3.1: 2	Всего разделов: 7	Всего листов выписки: 16
----------------------	-----------------------------	-------------------	--------------------------

16.06.2022г. № КУВИ-001/2022-96257863

Кадастровый номер: 34:11:120006:539

Описание местоположения границ земельного участка							
№ п/п	Номер точки		Дирекционный угол	Горизонтальное проложение, м	Описание закрепления на местности	Кадастровые номера смежных участков	Сведения об адресах правообладателей смежных земельных участков
	начальная	конечная					
1	2	3	4	5	6	7	8
1	1.1.1	1.1.2	190°38.3'	7.85	данные отсутствуют	34:11:120006:114	Россия, Волгоградская обл., Киквидзенский район, х. Чернолагутинский, ул. Центральная, дом 8а
2	1.1.2	1.1.3	247°17.8'	46.82	данные отсутствуют	34:11:120006:114	Россия, Волгоградская обл., Киквидзенский район, х. Чернолагутинский, ул. Центральная, дом 8а
3	1.1.3	1.1.4	158°2.1'	130.33	данные отсутствуют	34:11:120006:114	Россия, Волгоградская обл., Киквидзенский район, х. Чернолагутинский, ул. Центральная, дом 8а
4	1.1.4	1.1.5	68°2.6'	34.29	данные отсутствуют	34:11:120006:114	Россия, Волгоградская обл., Киквидзенский район, х. Чернолагутинский, ул. Центральная, дом 8а
5	1.1.5	1.1.6	159°7.7'	43.23	данные отсутствуют	34:11:120006:114	Россия, Волгоградская обл., Киквидзенский район, х. Чернолагутинский, ул. Центральная, дом 8а
6	1.1.6	1.1.7	67°48.3'	85.11	данные отсутствуют	34:11:120006:114	Россия, Волгоградская обл., Киквидзенский район, х. Чернолагутинский, ул. Центральная, дом 8а
7	1.1.7	1.1.8	64°19.2'	75.0	данные отсутствуют	34:11:120006:219	Россия, Волгоградская обл., Киквидзенский район, х. Чернолагутинский, ул. Центральная, дом 8а
8	1.1.8	1.1.9	334°19.9'	28.3	данные отсутствуют	34:11:120006:219	Россия, Волгоградская обл., Киквидзенский район, х. Чернолагутинский, ул. Центральная, дом 8а
9	1.1.9	1.1.10	90°2.6'	13.26	данные отсутствуют	34:11:120006:114	Россия, Волгоградская обл., Киквидзенский район, х. Чернолагутинский, ул. Центральная, дом 8а
10	1.1.10	1.1.11	6°22.9'	6.03	данные отсутствуют	34:11:120006:114	Россия, Волгоградская обл., Киквидзенский район, х. Чернолагутинский, ул. Центральная, дом 8а
11	1.1.11	1.1.12	346°59.9'	6.45	данные отсутствуют	34:11:120006:114	Россия, Волгоградская обл., Киквидзенский район, х. Чернолагутинский, ул. Центральная, дом 8а
12	1.1.12	1.1.13	78°56.6'	6.21	данные отсутствуют	34:11:120006:114	Россия, Волгоградская обл., Киквидзенский район, х. Чернолагутинский, ул. Центральная, дом 8а
13	1.1.13	1.1.14	78°17.6'	7.94	данные отсутствуют	34:11:120006:114	Россия, Волгоградская обл., Киквидзенский район, х. Чернолагутинский, ул. Центральная, дом 8а

полное наименование должности	подпись	инициалы, фамилия
-------------------------------	---------	-------------------

М.П.

Земельный участок							
вид объекта недвижимости							
Лист № 2 раздела 3.1		Всего листов раздела 3.1: 2		Всего разделов: 7		Всего листов выписки: 16	
16.06.2022г. № КУВИ-001/2022-96257863							
Кадастровый номер:				34:11:120006:539			
14	1.1.14	1.1.15	340°0.5'	63.09	данные отсутствуют	34:11:120006:114	Россия, Волгоградская обл., Киквидзенский район, х. Чернолагутинский, ул. Центральная, дом 8а
15	1.1.15	1.1.16	332°50.2'	84.79	данные отсутствуют	34:11:120006:114	Россия, Волгоградская обл., Киквидзенский район, х. Чернолагутинский, ул. Центральная, дом 8а
16	1.1.16	1.1.17	66°33.7'	26.98	данные отсутствуют	данные отсутствуют	данные отсутствуют
17	1.1.17	1.1.18	149°43.9'	126.77	данные отсутствуют	данные отсутствуют	данные отсутствуют
18	1.1.18	1.1.19	240°0.0'	3.06	данные отсутствуют	данные отсутствуют	данные отсутствуют
19	1.1.19	1.1.20	150°35.0'	19.5	данные отсутствуют	данные отсутствуют	данные отсутствуют
20	1.1.20	1.1.21	172°7.4'	9.92	данные отсутствуют	данные отсутствуют	данные отсутствуют
21	1.1.21	1.1.22	257°44.0'	23.02	данные отсутствуют	данные отсутствуют	данные отсутствуют
22	1.1.22	1.1.23	164°55.4'	57.36	данные отсутствуют	данные отсутствуют	данные отсутствуют
23	1.1.23	1.1.24	241°41.3'	190.54	данные отсутствуют	данные отсутствуют	данные отсутствуют
24	1.1.24	1.1.25	303°33.9'	80.0	данные отсутствуют	данные отсутствуют	данные отсутствуют
25	1.1.25	1.1.26	340°2.8'	13.13	данные отсутствуют	данные отсутствуют	данные отсутствуют
26	1.1.26	1.1.27	337°49.4'	143.45	данные отсутствуют	данные отсутствуют	данные отсутствуют
27	1.1.27	1.1.1	66°33.0'	56.87	данные отсутствуют	данные отсутствуют	данные отсутствуют

полное наименование должности	подпись	инициалы, фамилия
-------------------------------	---------	-------------------

М.П.

Выписка из Единого государственного реестра недвижимости об объекте недвижимости

Описание местоположения земельного участка

Земельный участок			
вид объекта недвижимости			
Лист № 1 раздела 3.2	Всего листов раздела 3.2: 2	Всего разделов: 7	Всего листов выписки: 16
16.06.2022г. № КУВИ-001/2022-96257863			
Кадастровый номер:		34:11:120006:539	

Сведения о характерных точках границы земельного участка				
Система координат 34.1				
Номер точки	Координаты, м		Описание закрепления на местности	Средняя квадратичная погрешность определения координат характерных точек границ земельного участка, м
	X	Y		
1	2	3	4	5
1	697047.78	1318660.66	-	0.1
2	697040.06	1318659.21	-	0.1
3	697021.99	1318616.02	-	0.1
4	696901.12	1318664.77	-	0.1
5	696913.94	1318696.57	-	0.1
6	696873.55	1318711.97	-	0.1
7	696905.7	1318790.77	-	0.1
8	696938.2	1318858.36	-	0.1
9	696963.71	1318846.1	-	0.1
10	696963.7	1318859.36	-	0.1
11	696969.69	1318860.03	-	0.1
12	696975.97	1318858.58	-	0.1
13	696977.16	1318864.67	-	0.1
14	696978.77	1318872.44	-	0.1
15	697038.06	1318850.87	-	0.1
16	697113.5	1318812.16	-	0.1
17	697124.23	1318836.91	-	0.1
18	697014.74	1318900.81	-	0.1
19	697013.21	1318898.16	-	0.1
20	696996.22	1318907.74	-	0.1
21	696986.39	1318909.1	-	0.1
22	696981.5	1318886.61	-	0.1
23	696926.11	1318901.53	-	0.1
24	696835.74	1318733.78	-	0.1

полное наименование должности	подпись	инициалы, фамилия

М.П.

Земельный участок				
вид объекта недвижимости				
Лист № 2 раздела 3.2	Всего листов раздела 3.2: 2	Всего разделов: 7	Всего листов выписки: 16	
16.06.2022г. № КУВИ-001/2022-96257863				
Кадастровый номер:		34:11:120006:539		
25	696879.97	1318667.12	-	0.1
26	696892.31	1318662.64	-	0.1
27	697025.15	1318608.49	-	0.1
1	697047.78	1318660.66	-	0.1

полное наименование должности	подпись	инициалы, фамилия

М.П.

Выписка из Единого государственного реестра недвижимости об объекте недвижимости
Сведения о частях земельного участка

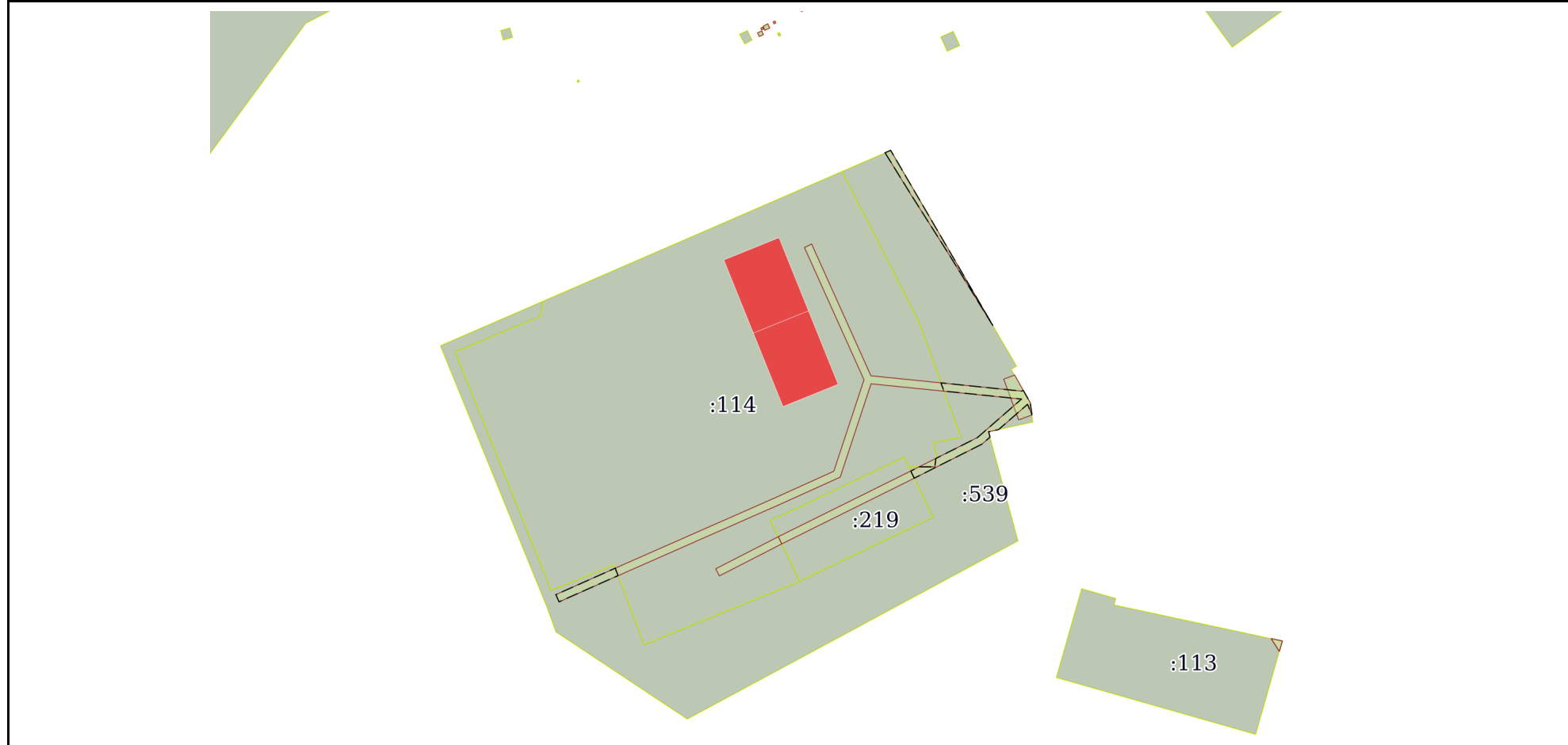
Земельный участок			
вид объекта недвижимости			

Лист № 1 раздела 4	Всего листов раздела 4: 2	Всего разделов: 7	Всего листов выписки: 16
--------------------	---------------------------	-------------------	--------------------------

16.06.2022г. № КУВИ-001/2022-96257863

Кадастровый номер: 34:11:120006:539

План (чертеж, схема) части земельного участка Учетный номер части: 34:11:120006:539/1



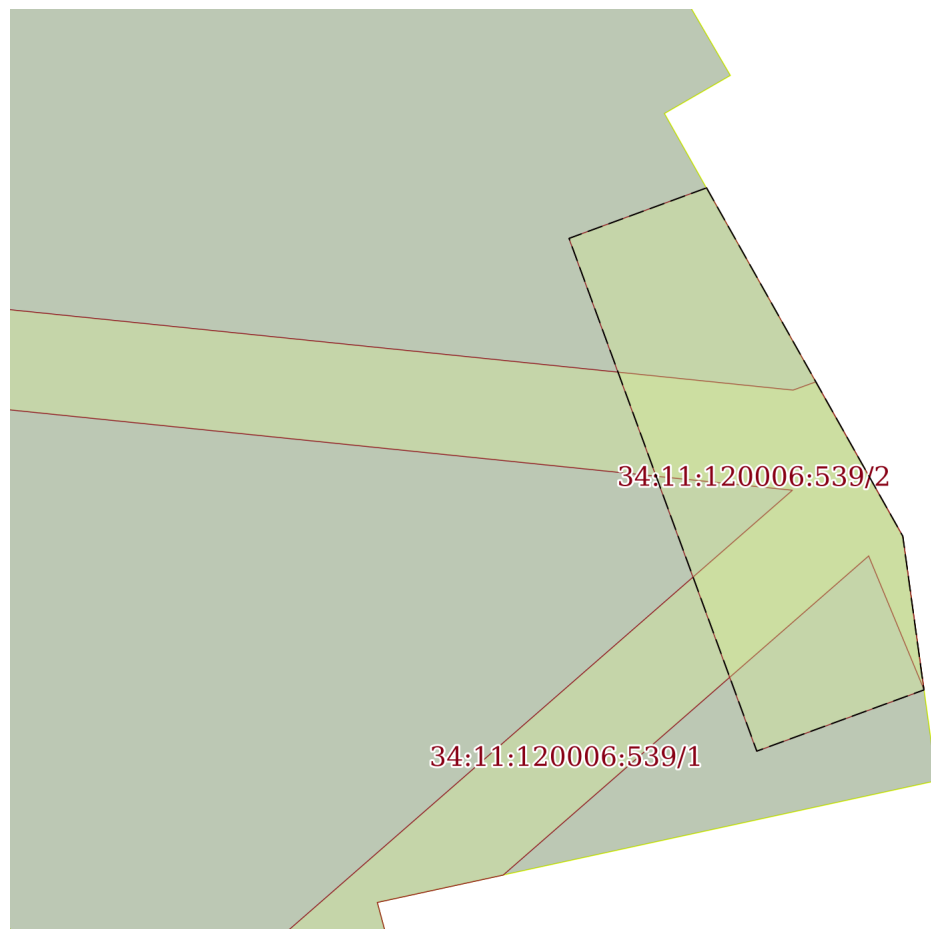
Масштаб 1:3000 Условные обозначения:

полное наименование должности	подпись	инициалы, фамилия
-------------------------------	---------	-------------------

М.П.

Земельный участок			
вид объекта недвижимости			
Лист № 2 раздела 4	Всего листов раздела 4: 2	Всего разделов: 7	Всего листов выписки: 16
16.06.2022г. № КУВИ-001/2022-96257863			
Кадастровый номер:		34:11:120006:539	

План (чертеж, схема) части земельного участка	Учетный номер части: 34:11:120006:539/2
---	---



Масштаб 1:300	Условные обозначения:		
---------------	-----------------------	--	--

полное наименование должности	подпись	инициалы, фамилия
-------------------------------	---------	-------------------

М.П.

Выписка из Единого государственного реестра недвижимости об объекте недвижимости
Сведения о частях земельного участка

Земельный участок			
вид объекта недвижимости			

Лист № 1 раздела 4.1	Всего листов раздела 4.1: 3	Всего разделов: 7	Всего листов выписки: 16
----------------------	-----------------------------	-------------------	--------------------------

16.06.2022г. № КУВИ-001/2022-96257863	
Кадастровый номер:	34:11:120006:539

Учетный номер части	Площадь, м2	Содержание ограничения в использовании или ограничения права на объект недвижимости или обременения объекта недвижимости
1	2	3
34:11:120006:539/1	715	34:11-6.434
34:11:120006:539/2	162	<p>вид ограничения (обременения): ограничения прав на земельный участок, предусмотренные статьями 56, 56.1 Земельного кодекса Российской Федерации; Срок действия: с 2021-11-03; реквизиты документа-основания: постановление Правительства Российской Федерации "О порядке установления охранных зон объектов электросетевого хозяйства и особых условий использования земельных участков, расположенных в границах таких зон" от 24.02.2009 № 160 выдан: Правительство Российской Федерации; постановление Правительства Российской Федерации "О некоторых вопросах установления охранных зон объектов электросетевого хозяйства" от 26.08.2013 № 736 выдан: Правительство Российской Федерации; Содержание ограничения (обременения): В соответствии с постановлением Правительства РФ "О порядке установления охранных зон объектов электросетевого хозяйства и особых условий использования земельных участков, расположенных в границах таких зон" от 24.02.2009г. №160 в охранных зонах(далее-ОЗ)запрещается осуществлять любые действия, которые могут нарушить безопасную работу объектов эл.сетевого хоз-ва, в том числе привести к их повреждению или уничтожению, и (или)повлечь причинение вреда жизни, здоровью граждан и имуществу физ. или юр. лиц, а также повлечь нанесение экологического ущерба и возникновение пожаров, в том числе:а)набрасывать на провода и опоры воздушных линий электропередачи (далее-ВЛЭ)посторонние предметы, а также подниматься на опоры ВЛЭ;б)размещать любые объекты и предметы(материалы) в пределах созданных в соответствии с требованиями нормативно-технических док-ов проходов и подъездов для доступа к объектам эл.сетевого хоз-ва, а также проводить любые работы и возводить сооружения, которые могут препятствовать доступу к объектам эл.сетевого хоз-ва, без создания необходимых для такого доступа проходов и подъездов;в)находиться в пределах огороженной территории и помещениях распределительных устройств и подстанций, открывать двери и люки распределительных устройств и подстанций, производить переключения и подключения в эл.сетях (указанное требование не распространяется на работников, занятых выполнением разрешенных в установленном порядке работ), разводить огонь в пределах ОЗ вводных и распределительных устройств, подстанций, ВЛЭ, а также в ОЗ кабельных линий электропередачи (далее-КЛЭ);г)размещать свалки;д)производить работы ударными механизмами, сбрасывать тяжести массой свыше 5 тонн, производить сброс и слив едких и коррозионных веществ и горюче-смазочных материалов(в ОЗ подземных КЛЭ). В ОЗ, установленных для объектов эл.сетевого хозяйства напряжением свыше 1000 вольт, помимо действий, предусмотренных выше, запрещается:а)складировать или размещать хранилища любых, в том числе горюче-смазочных, материалов;б)размещать детские и спортивные площадки, стадионы, рынки, торговые точки, полевые станы, загоны для скота, гаражи и стоянки всех видов машин и механизмов, проводить любые мероприятия, связанные с большим скоплением людей, не занятых выполнением разрешенных в установленном порядке работ (в ОЗ ВЛЭ);в)использовать (запускать)любые летательные аппараты, в том числе воздушных змеев, спортивные модели летательных аппаратов (в ОЗ ВЛЭ);г)бросать якоря с судов и осуществлять их проход с отданными якорями, цепями, лотами, волокушами и тралами (в ОЗ подводных КЛЭ);д)осуществлять проход судов с поднятыми стрелами кранов и других механизмов(в ОЗ ВЛЭ). В пределах ОЗ без письменного решения о согласовании сетевых организаций юр. и физ. лицам запрещаются:а)строительство, капитальный ремонт, реконструкция или снос зданий и сооружений;б)горные, взрывные, мелиоративные работы, в том числе связанные с временным затоплением земель;в)посадка и</p>

полное наименование должности	подпись	инициалы, фамилия
-------------------------------	---------	-------------------

М.П.

Земельный участок			
вид объекта недвижимости			
Лист № 2 раздела 4.1	Всего листов раздела 4.1: 3	Всего разделов: 7	Всего листов выписки: 16

16.06.2022г. № КУВИ-001/2022-96257863

Кадастровый номер:

34:11:120006:539

		<p>вырубка деревьев и кустарников;г)дноуглубительные, землечерпальные и погрузочно-разгрузочные работы, добыча рыбы, других водных животных и растений придонными орудиями лова, устройство водоемов, колка и заготовка льда (в ОЗ подводных КЛЭ);д)проход судов, у которых расстояние по вертикали от верхнего крайнего габарита с грузом или без груза до нижней точки провеса проводов переходов ВЛЭ через водоемы менее минимально допустимого расстояния, в том числе с учетом максимального уровня подъема воды при паводке; е)проезд машин и механизмов, имеющих общую высоту с грузом или без груза от поверхности дороги более 4,5 м.(в ОЗ ВЛЭ);ж)земляные работы на глубине более 0,3 м. (на вспахиваемых землях на глубине более 0,45 м.), а также планировка грунта (в ОЗ подземных КЛЭ);з)полив с/х культур в случае, если высота струи воды может составить свыше 3 м.(в ОЗ ВЛЭ);и)полевые с/х работы с применением с/х машин и оборудования высотой более 4 м.(в ОЗ ВЛЭ)или полевые с/х работы, связанные с вспашкой земли (в ОЗ КЛЭ).; Реестровый номер границы: 34:11-6.642; Вид объекта реестра границ: Зона с особыми условиями использования территории; Вид зоны по документу: Охранная зона объекта: "КТП-10кВ №722"; Тип зоны: Охранная зона инженерных коммуникаций</p>
Весь		<p>вид ограничения (обременения): ограничения прав на земельный участок, предусмотренные статьями 56, 56.1 Земельного кодекса Российской Федерации; Срок действия: с 2021-02-01; реквизиты документа-основания: постановление Правительства Российской Федерации "О порядке установления охранных зон объектов электросетевого хозяйства и особых условий использования земельных участков, расположенных в границах таких зон" от 24.02.2009 № 160 выдан: Правительство Российской Федерации; постановление Правительства Российской Федерации "О некоторых вопросах установления охранных зон объектов электросетевого хозяйства" от 26.08.2013 № 736 выдан: Правительство Российской Федерации; Содержание ограничения (обременения): В соответствии с постановлением Правительства РФ "О порядке установления охранных зон объектов электросетевого хозяйства и особых условий использования земельных участков, расположенных в границах таких зон" от 24.02.2009г. №160 в охранных зонах запрещается осуществлять любые действия, которые могут нарушить безопасную работу объектов электросетевого хозяйства, в том числе привести к их повреждению или уничтожению, и (или) повлечь причинение вреда жизни, здоровью граждан и имуществу физических или юридических лиц, а также повлечь нанесение экологического ущерба и возникновение пожаров, в том числе: а)набрасывать на провода и опоры воздушных линий электропередачи (далее-ВЛЭ)посторонние предметы, а также подниматься на опоры ВЛЭ; б)размещать любые объекты и предметы (материалы)в пределах созданных в соответствии с требованиями нормативно-технических документов проходов и подъездов для доступа к объектам электросетевого хозяйства, а также проводить любые работы и возводить сооружения, которые могут препятствовать доступу к объектам электросетевого хозяйства, без создания необходимых для такого доступа проходов и подъездов; в)находиться в пределах огороженной территории и помещениях распределительных устройств и подстанций, открывать двери и люки распределительных устройств и подстанций, производить переключения и подключения в электрических сетях (указанное требование не распространяется на работников, занятых выполнением разрешенных в установленном порядке работ), разводить огонь в пределах охранных зон вводных и распределительных устройств, подстанций, ВЛЭ, а также в охранных зонах кабельных линий электропередачи (далее-КЛЭ); г)размещать свалки; д)производить работы ударными механизмами, сбрасывать тяжести массой свыше 5 тонн, производить сброс и слив едких и коррозионных веществ и горюче-смазочных материалов (в охранных зонах подземных КЛЭ). В пределах охранных зон без письменного решения о согласовании сетевых организаций юр. и физ. лицам запрещаются: а)строительство, капитальный ремонт, реконструкция или снос зданий и сооружений; б)горные, взрывные, мелиоративные работы, в том числе связанные с временным затоплением земель; в)посадка и вырубка деревьев и кустарников; д)проход судов, у которых расстояние по вертикали от верхнего крайнего габарита с грузом или без груза до нижней точки провеса проводов переходов ВЛЭ через водоемы менее минимально допустимого расстояния, в том числе с учетом максимального уровня подъема воды при паводке;</p>

полное наименование должности	подпись	инициалы, фамилия

М.П.

Земельный участок			
вид объекта недвижимости			
Лист № 3 раздела 4.1	Всего листов раздела 4.1: 3	Всего разделов: 7	Всего листов выписки: 16
16.06.2022г. № КУВИ-001/2022-96257863			
Кадастровый номер:		34:11:120006:539	
	<p>е) проезд машин и механизмов, имеющих общую высоту с грузом или без груза от поверхности дороги более 4,5 м. (в охранных зонах ВЛЭ); ж) земляные работы на глубине более 0,3 м. (на вспахиваемых землях на глубине более 0,45 м.), а также планировка грунта (в охранных зонах подземных КЛЭ); з) полив с/х культур в случае, если высота струи воды может составить свыше 3 м. (в охранных зонах ВЛЭ); и) полевые сельхоз работы с применением с/х машин и оборудования высотой более 4 м. (в охранных зонах ВЛЭ) или полевые с/х работы, связанные с вспашкой земли (в охранных зонах КЛЭ). В охранных зонах, установленных для объектов электросетевого хозяйства напряжением до 1000 вольт, помимо действий, предусмотренных ранее, без письменного решения о согласовании сетевых организаций запрещается: а) размещать детские и спортивные площадки, стадионы, рынки, торговые точки, полевые станы, загоны для скота, гаражи и стоянки всех видов машин и механизмов, садовые, огородные земельные участки и иные объекты недвижимости, расположенные в границах территории ведения гражданами садоводства или огородничества для собственных нужд, объекты жилищного строительства, в том числе индивидуального (в охранных зонах воздушных линий электропередачи); б) складировать или размещать хранилища любых, в том числе горюче-смазочных, материалов; в) устраивать причалы для стоянки судов, барж и плавучих кранов, бросать якоря с судов и осуществлять их проход с отданными якорями, цепями, лотами, волокушами и тралами (в охранных зонах подводных кабельных линий электропередачи).; Реестровый номер границы: 34:11-6.434; Вид объекта реестра границ: Зона с особыми условиями использования территории; Вид зоны по документу: Охранная зона объекта: "ВЛ-0,4 кВ от КТП №722"; Тип зоны: Охранная зона инженерных коммуникаций</p>		

полное наименование должности	подпись	инициалы, фамилия

М.П.

Выписка из Единого государственного реестра недвижимости об объекте недвижимости
Сведения о частях земельного участка

Земельный участок			
вид объекта недвижимости			
Лист № 1 раздела 4.2	Всего листов раздела 4.2: 3	Всего разделов: 7	Всего листов выписки: 16
16.06.2022г. № КУВИ-001/2022-96257863			
Кадастровый номер:		34:11:120006:539	

Сведения о характерных точках границы части (частей) земельного участка				
Учетный номер части: 34:11:120006:539/1				
Система координат				
Номер точки	Координаты, м		Описание закрепления на местности	Средняя квадратичная погрешность определения координат характерных точек границ земельного участка, м
	X	Y		
1	2	3	4	5
1	696912.28	1318697.2	-	-
2	696908.53	1318698.63	-	-
3	696905.81	1318692.47	-	-
4	696895.24	1318668.71	-	-
5	696898.89	1318667.08	-	-
6	696909.47	1318690.85	-	-
1	696912.28	1318697.2	-	-
1	696957.95	1318848.87	-	-
2	696961.56	1318847.13	-	-
3	696963.71	1318851.4	-	-
4	696963.7	1318859.36	-	-
5	696967.94	1318859.83	-	-
6	696978.53	1318880.92	-	-
7	696998.07	1318903.31	-	-
8	697002.11	1318863.95	-	-
9	697006.29	1318862.43	-	-
10	697002.09	1318903.33	-	-
11	697002.42	1318904.24	-	-
12	696996.22	1318907.74	-	-
13	696990.07	1318908.59	-	-
14	696995.43	1318906.37	-	-
15	696982.6	1318891.67	-	-
16	696981.5	1318886.61	-	-

полное наименование должности	подпись	инициалы, фамилия

М.П.

Земельный участок				
вид объекта недвижимости				
Лист № 2 раздела 4.2		Всего листов раздела 4.2: 3		Всего разделов: 7
16.06.2022г. № КУВИ-001/2022-96257863				
Кадастровый номер:			34:11:120006:539	
17	696978.81	1318887.33	-	-
18	696975.17	1318883.16	-	-
1	696957.95	1318848.87	-	-
1	697123	1318834.08	-	-
2	697124.23	1318836.91	-	-
3	697035.29	1318888.82	-	-
4	697036.95	1318887.75	-	-
5	697070.78	1318866.93	-	-
6	697102.23	1318846.95	-	-
1	697123	1318834.08	-	-

полное наименование должности	подпись	инициалы, фамилия

М.П.

Земельный участок				
вид объекта недвижимости				
Лист № 3 раздела 4.2	Всего листов раздела 4.2: 3		Всего разделов: 7	Всего листов выписки: 16
16.06.2022г. № КУВИ-001/2022-96257863				
Кадастровый номер:			34:11:120006:539	
Сведения о характерных точках границы части (частей) земельного участка				
Учетный номер части: 34:11:120006:539/2				
Система координат				
Номер точки	Координаты, м		Описание закрепления на местности	Средняя квадратичная погрешность определения координат характерных точек границ земельного участка, м
	X	Y		
1	2	3	4	5
1	697010.22	1318899.85	-	-
2	696996.22	1318907.74	-	-
3	696990.04	1318908.59	-	-
4	696987.58	1318901.87	-	-
5	697008.19	1318894.32	-	-
1	697010.22	1318899.85	-	-

полное наименование должности	подпись	инициалы, фамилия
-------------------------------	---------	-------------------

М.П.